



**КОМИТЕТ ИМУЩЕСТВЕННЫХ ОТНОШЕНИЙ  
АДМИНИСТРАЦИИ ПЕРМСКОГО МУНИЦИПАЛЬНОГО ОКРУГА**

**РЕШЕНИЕ**

о размещении объектов № 2375

Пермский край  
Пермский округ

19.09.2023

Комитет имущественных отношений администрации Пермского муниципального округа разрешает Акционерному обществу «Газпром газораспределение Пермь» (ИНН 5902183841, ОГРН 2125902017723, почтовый адрес: 614000, г. Пермь, ул. Петропавловская, 43)

размещение объекта «Газопровод-ввод до границы земельного участка по адресу: Кирова ул 2, Кукуштан п (газопровод давлением до 1,2 Мпа, для размещения которого не требуется разрешения на строительство)»

на землях государственная собственность на которые не разграничена

на срок 1 год.

Местоположение: Пермский край, Пермский муниципальный округ, п. Кукуштан.

Приложение: схема предполагаемых к использованию земель или части земельного участка.

Особые условия использования:

1. При размещении объекта учесть параметры ширины проезда улично-дорожной сети, во избежание сужения полосы отвода дороги.
2. Получение разрешения на производство земляных работ.

Заместитель председателя комитета



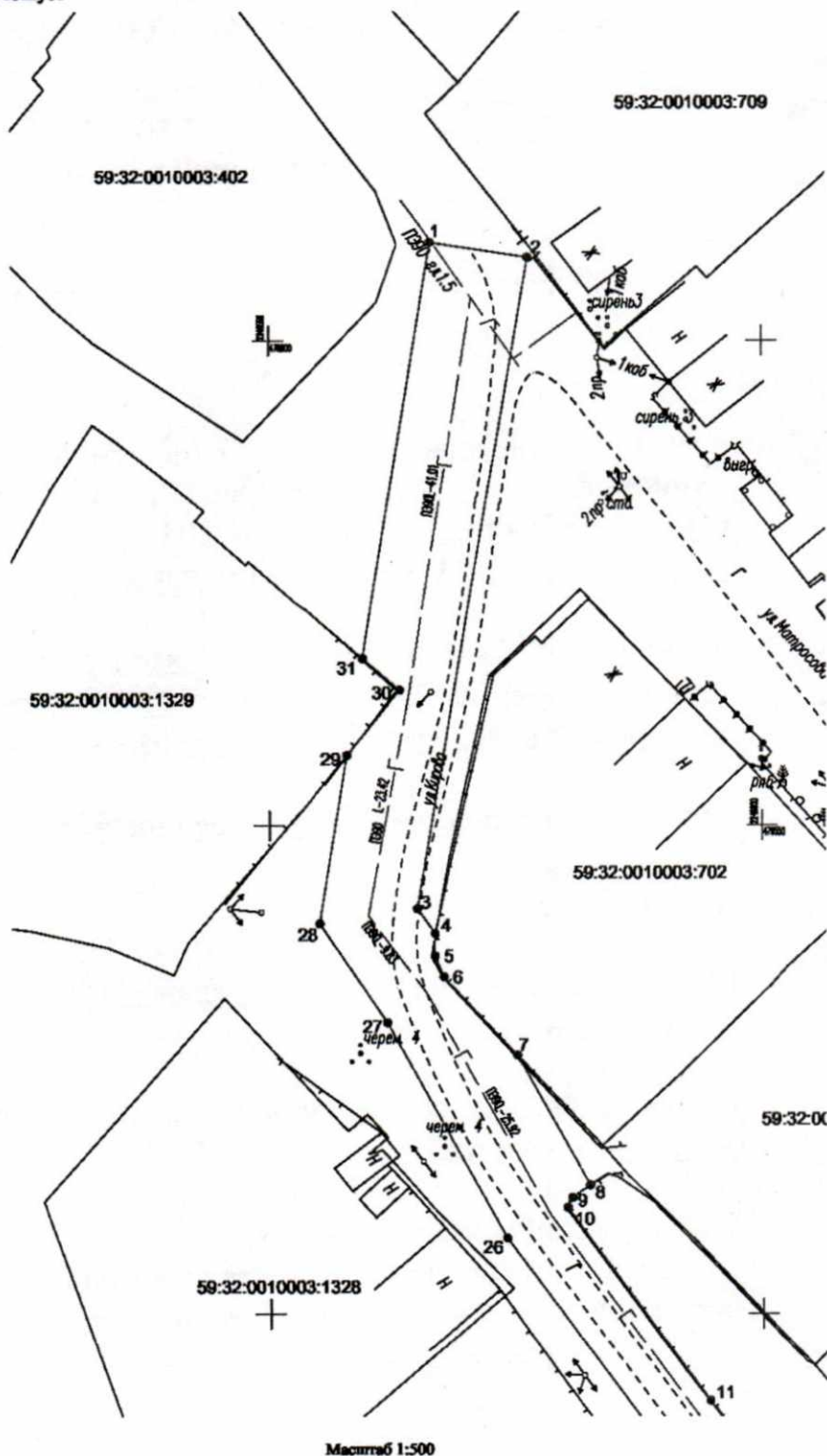
М.В. Королева

(подпись, печать)

### Схема предполагаемых к использованию земель или части земельного участка

Объект: "Газопровод-ввод до границы земельного участка по адресу: Кирова ул 2, Кукуштан п"  
 Местоположение: Пермский край, Пермский муниципальный округ, п. Кукуштан  
 Площадь земель или части земельного участка, кв.м.: 1744  
 Категория земель: земли населенных пунктов  
 Вид разрешенного использования земельного участка: отсутствует


№ точки границы	Каталог координат (МСК-59), м	
	X	Y
1	478610.06	2246566.35
2	478608.52	2246576.23
3	478541.54	2246564.97
4	478539.03	2246566.74
5	478536.72	2246566.72
6	478534.60	2246567.61
7	478526.57	2246575.04
8	478513.18	2246582.39
9	478511.93	2246580.54
10	478510.88	2246580.08
11	478491.00	2246594.58
12	478487.90	2246597.20
13	478463.50	2246615.98
14	478453.45	2246623.44
15	478452.48	2246624.51
16	478451.49	2246623.72
17	478443.04	2246631.70
18	478447.32	2246635.75
19	478446.08	2246637.04
20	478445.44	2246637.88
21	478443.31	2246635.45
22	478440.03	2246638.31
23	478436.40	2246641.87
24	478428.95	2246632.02
25	478436.21	2246626.56
26	478507.77	2246573.95
27	478529.91	2246561.91
28	478540.03	2246555.08
29	478557.23	2246557.85
30	478563.93	2246563.20
31	478567.17	2246559.45



Описание границ смежных земельных участков:  
 от т.1 до т.4, от т.7 до т.8, от т.23 до т.29, от т.31 до т.1 - земли неравнозначной государственной (муниципальной) собственности  
 от т.4 до т.7 - земельный участок с кадастровым номером 59:32:0010003:702  
 от т.8 до т.23 - земельный участок с кадастровым номером 59:32:0010003:1323  
 от т.29 до т.31 - земельный участок с кадастровым номером 59:32:0010003:1329

**Условные обозначения:**

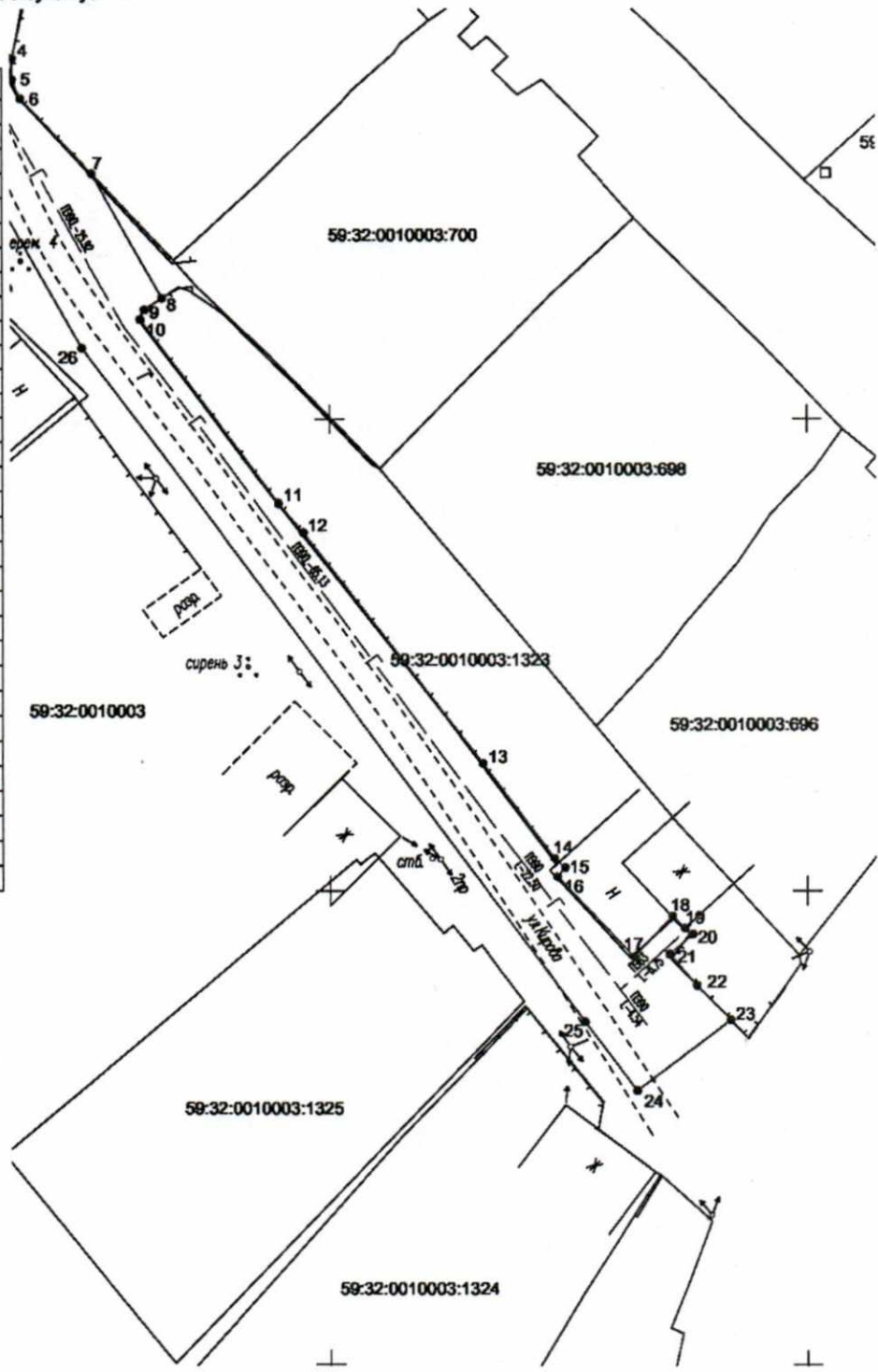
- 1 — 2 — граница предполагаемых к использованию земель или части земельного участка
- граница земельного участка ранее учтенного в ИГН
- граница кадастрового квартала
- кадастровый номер квартала
- кадастровый номер земельного участка в кадастровом квартале
- проектируемый газопровод-ввод (в подземном исполнении)
- существующий газопровод

Заявитель:  Косачев О.В., по доверенности  
 № 1853 от 28.12.2022  
 (подпись, расшифровка подписи) МП  
 (для предоставления лиц и ИП)

### Схема предполагаемых к использованию земель или части земельного участка

**Объект:** "Газопровод-ввод до границы земельного участка по адресу: Кирова ул 2, Кукуштан п"  
**Местоположение:** Пермский край, Пермский муниципальный округ, п. Кукуштан  
**Площадь земель или части земельного участка, кв.м.: 1744**  
**Категория земель:** земли населенных пунктов  
**Вид разрешенного использования земельного участка:** отсутствует

№ точки границы	Каталог координат (МСК-59), м	
	X	Y
1	478610.06	2246566.35
2	478608.52	2246576.23
3	478541.54	2246564.97
4	478539.03	2246566.74
5	478536.72	2246566.72
6	478534.60	2246567.61
7	478526.57	2246575.04
8	478513.18	2246582.39
9	478511.93	2246580.54
10	478510.88	2246580.08
11	478491.00	2246594.58
12	478487.90	2246597.20
13	478463.50	2246615.98
14	478453.45	2246623.44
15	478452.48	2246624.51
16	478451.49	2246623.72
17	478443.04	2246631.70
18	478447.32	2246635.75
19	478446.08	2246637.04
20	478445.44	2246637.88
21	478443.31	2246635.45
22	478440.03	2246638.31
23	478436.40	2246641.87
24	478428.95	2246632.02
25	478436.21	2246626.56
26	478507.77	2246573.95
27	478529.91	2246561.91
28	478540.03	2246555.08
29	478557.23	2246557.85
30	478563.93	2246563.20
31	478567.17	2246559.45



**Описание границ смежных земельных участков:**  
 от т.1 до т.4, от т.7 до т.8, от т.23 до т.29, от т.31 до т.1 - земли населенных пунктов государственной (муниципальной) собственности  
 от т.4 до т.7 - земельный участок с кадастровым номером 59:32:0010003:702  
 от т.8 до т.23 - земельный участок с кадастровым номером 59:32:0010003:1323  
 от т.29 до т.31 - земельный участок с кадастровым номером 59:32:0010003:1329

- Условные обозначения:**
- граница предполагаемых к использованию земель или части земельного участка
  - граница земельного участка ранее учтенного в ЕГРН
  - граница кадастрового квартала
  - кадастровый номер квартала
  - кадастровый номер земельного участка в кадастровом квартале
  - проектируемый газопровод-ввод (в подземном исполнении)
  - существующий газопровод

Масштаб 1:500

Заключил:   
 (подпись, расшифровка подписи) МП № 1853 от 28.12.2022  
 (для предоставления лиц в ИЖ) Имя

